


ПРОТОКОЛ
проверки олимпиадной работы участника


Предмет география
Класс 10-а
Шифр 10-2
№ тура (если есть) теоретический тур

№ заданий		1	2	3	4	5	ИТОГО
		1	2	3	4	5	
Максимальное количество баллов		15	18	11	21	15	80
Баллы членов жюри	Эксперт 1	9	10	0	16	6	41
	Эксперт 2	9	10	0	16	6	41
Итоговый балл		9	10	0	16	6	41

Член Жюри

Член Жюри

 Теплова И.А.
 Подпись / ФИО

 Ларионова Ю.А.
 Подпись / ФИО

ПРОТОКОЛ
проверки олимпиадной работы участника


Предмет география
Класс 10-а
Шифр 10-2
№ тура (если есть) тестовый тур

№ заданий		1	2	3	4	5	6	7	8	9	10	11	12	13	14	15	16	17	18	ИТОГО
Максимальное количество баллов		1	1	1	2	1	1	1	2	1	1	1	1	1	1	1	1	1	1	20
Баллы членов жюри	Эксперт 1	1	1	1	1	1	1	1	2	1	1	1	1	0	1	0	1	1	1	17
	Эксперт 2	1	1	1	1	1	1	1	2	1	1	1	1	0	1	0	1	1	1	17
Итоговый балл		1	1	1	1	1	1	1	2	1	1	1	1	0	1	0	1	1	1	17


Член Жюри


 _____ Теплова И.А.

Член Жюри

Подпись /  ФИО
 _____ Ларионова Ю.А.
 Подпись / ФИО

58 баллов



ВСЕРОССИЙСКАЯ ОЛИМПИАДА ШКОЛЬНИКОВ 2024/2025 гг.
ШКОЛЬНЫЙ ЭТАП
ГЕОГРАФИЯ
10 КЛАСС

Шифр участника 10-2

БЛАНК ОТВЕТОВ

Тестовый тур

Максимальное количество баллов – 20

Время выполнения заданий тестового тура - 45 минут

№ задания	Ответ
1.	2 + 10
2.	3 + 10
3.	2 + 10
4.	1-В 2-Г 3-А 4-Б 3-А + 10
5.	1 + 10
6.	2 + 10
7.	АНКЛАВ + 10
8.	1-А 2-Б 3-Г 4-В + 20
9.	3 + 10
10.	4 + 10
11.	3 + 10
12.	2 + 10
13.	1
14.	4 + 10
15.	3
16.	4 + 10
17.	2 + 10
18.	1 + 10

Теоретический тур

Максимальное количество баллов – 80

Время выполнения заданий тестового тура - 90 минут

170

Задание 1.

1. Петр и Феврония Муромские 30
2. Муром 30
3. Владимирская область 30
- 4.
5. Сочи, Ульяновск, Абакан

90

Шифр участника 10-2

Задание 2.

1. Субъект РФ Крым +25
2. Название полуострова до XIII века Таврия
3. Столица республики Симферополь +25
4. Город федерального значения Севастополь +25
5. Моря: А) Черное море +25
Б) Азовское море +25
6. Три поэта и писателя:
А) Максим Горький
Б) Иван Тургенев
В) Александр Грибоедов

105

Задание 3.

- Первый субъект - Омск
 Второй субъект - Новосибирск
 Третий субъект - Молск
 Четвертый субъект - Тюмень
 Пятый субъект - _____
 Субъект X - Омск

Задание 4.

Задания	Ответы
1. Название магистрали	<u>Байкало-Амурская 35</u>
2. Протяженность магистрали	<u>5600 км 4300 км 35</u>
3. Шесть субъектов РФ	1. <u>Иркутская область +</u> 2. <u>Амурская область +</u> 3. <u>Бурятия +</u> 4. <u>Якутия +</u> 5. <u>Хакасия +</u> 6. <u>Забайкальский край +</u> <u>65</u>
4. Причина создания магистрали	<u>Для подвоза необходимых грузов для обеспечения хода самого строительства</u>

Шифр участника 10-2

5. Неблагоприятные природные условия	1. Великая мерзлота + 2. Болотистые местности + 3. Горные перевалы + 4. Долгая зима 5. Очень много рек и тп 30
6. Океан	Тихий океан 10

160

Задание 5.

Задания	Ответы
1. Фамилия деятеля	Колмак 30
2. Крупный регион РФ	Арктика
3. Полуостров	Чукотский
4. Город	Омск 30
5. Географический объект	Мыс Колмака

160

58 баллов

Адресателем при Лениве Ч. А. Б